


ZEICHENERKLÄRUNG




Gemischte Bauflächen § 1(1)2 BauNVO



Wohnbaufläche § 1(1)1 BauNVO



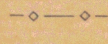
Flächen für den überörtlichen Verkehr und für die örtlichen Hauptverkehrszüge § 5(2)3 BauGB



Fläche für die Versorgungsanlagen - Abwasser - § 5(2)4 BauGB



Hauptversorgungsleitungen - oberirdisch - § 5(2)4 BauGB



Hauptversorgungsleitungen - unterirdisch -




Grünfläche § 5(2)5 BauGB



- Parkanlage BIO - Biotop




Wasserflächen § 5(2)7 BauGB



Fläche für die Landwirtschaft § 5(2)9a BauGB



Wald § 5(2)9b BauGB



Umgrenzung von Flächen für Maßnahmen zum Schutz, zur Pflege und zur Entwicklung der Landschaft § 5(2)10 BauGB



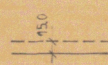
Umgrenzung von Schutzgebieten im Sinne des Naturschutzrechts - Landschaftsschutzgrenze - § 5(4) BauGB




Erhaltenswerte Gebäude § 1 D SchG/ § 5(4) BauGB
(Siehe Erläuterungsbericht).




Archäologisches Denkmal mit der Nummer der Landesaufnahme § 17 DSchG



Anbauverbotsgrenze mit Bemaßung



Ortsdurchfahrt



Erholungsschutzstreifen § 40 LPflegG



Hauptwanderweg § 5(2)3 BauGB



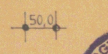
Grenze des Planungsgebietes (Gemeindegrenze)



Höhentlinien



Umformerstation



Bemaßung in Metern



Erhaltenswerter Ortsteil von geschichtlicher und städtebaulicher Bedeutung § 1(5)5 BauGB



Flächen für besondere Anlagen und Vorkehrungen zum Schutz vor schädlichen Umwelteinwirkungen im Sinne des Bundesimmissionsschutzgesetzes § 5(2)6 BauGB



GEMISS ERLASS
IV 810d - 512.111 - 53.49
VOM 31. Oktober 19.89
KIEL, DEN 7. November 19.89



Der Innenminister
des Landes Schleswig-Holstein

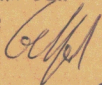
P. *Höllgaard*
(Jürgen Höllgaard)

FLÄCHENNUTZUNGSPLAN

DER GEMEINDE HAMFELDE

Ausgearbeitet vom Planungsamt des
Kreises HERZOGTUM LAUENBURG

Ratzeburg, im Juli 1989
Im Auftrage



geändert gem. Bescheid/Erlaß

am 30. Oktober 89

.../Gesch.-Z.: 18810 d 512 III 5349

und Beschluß der
Gemeindevertretung
vom 30. November 89

Kreis Herzogtum Lauenburg


Der Kreisrat

Bau- und Planungsamt

Planungs- und

Entwicklungsabteilung

Im Auftrage:



Aufgestellt aufgrund des Aufstellungsbeschlusses der Gemeindevertretung vom 21.04.87

Die ortsübliche Bekanntmachung des Aufstellungsbeschlusses ist vom 02.06.-17.06.87 erfolgt.

Gemeinde Hamfelde



- Bürgermeister -

Die frühzeitige Bürgerbeteiligung gemäß § 3 Abs. 1 BauGB ist am 11.10.88 durchgeführt worden.

~~Auf Beschluß der Gemeinde vom~~
~~ist gemäß § 3~~
~~Abs. 1, Nr. 1 BauGB von der Bürger-~~
~~beteiligung abgesehen worden.~~

Gemeinde Hamfelde



- Bürgermeister -

Der Flächennutzungsplan einschl.
Erläuterungsbericht wurde am
09.03.89 von der Gemeindever-
tretung endgültig angenommen.

Gemeinde Hamfelde



Bürgermeister -

[Handwritten signature]

Die Genehmigung des Flächennu-
tzungsplanes wurde mit Erlaß des
Innenministers des Landes Schles-
wig-Holstein vom 30.10.89

Az: ~~IV810d-512.111-53.49~~ mit Auf-
lagen und Hinweisen erteilt.

Gemeinde Hamfelde



Bürgermeister -

[Handwritten signature]

Der Entwurf des Flächennutzungsplanes sowie der Erläuterungsbericht haben in der Zeit vom 15.11.88 bis 16.12.88 während der Dienststunden öffentlich ausgelegen.

Die öffentliche Auslegung ist mit dem Hinweis, daß Bedenken und Anregungen in der Auslegungsfrist von jedermann schriftlich oder zu Protokoll geltend gemacht werden können, ~~am~~

~~in der Tageszeitung~~ in der Zeit vom 31.10. bis 15.11.88 durch Aushang ~~ortsüblich~~ bekanntgemacht worden.

Gemeinde Hamfelde



- Bürgermeister -

Die Gemeindevertretung hat über die vorgebrachten Bedenken und Anregungen sowie über die Stellungnahmen am 09.03.89 entschieden. Das Ergebnis ist mitgeteilt worden.

Gemeinde Hamfelde



- Bürgermeister -

Die von der Planung berührten
Träger öffentlicher Belange sind
mit Schreiben vom 20.07.88
zur Abgabe einer Stellungnahme
aufgefordert worden.

Gemeinde Hamfelde

GEMEINDE
HAMFELDE
KRS. HERZGT. LAUENBURG



Bürgermeister



Die Gemeindevertretung hat am
13.10.88 den Entwurf des Flä-
chennutzungsplanes mit Erläuterungs-
bericht beschlossen und zur Aus-
legung bestimmt.

Gemeinde Hamfelde

GEMEINDE
HAMFELDE
KRS. HERZGT. LAUENBURG



Bürgermeister



Die Auflage(n) wurde(n) durch Beschluß der Gemeindevertretung vom **30.11.89** erfüllt, ~~der~~/die Hinweis(e) ~~ist~~/sind beachtet. Die Aufлагenerfüllung wurde mit Erlaß des Innenministers vom **06.02.90** bestätigt.



- Bürgermeister -

Die Genehmigung sowie die Stelle, bei der sie auf Dauer während der Dienststunden von jedermann eingesehen werden kann, sind am **17.04.90** ortsüblich bekanntgemacht worden. In der Bekanntmachung ist auf die Geltendmachung der Verletzung von Verfahrens- und Formvorschriften hingewiesen worden.

Gemeinde Hamfelde



- Bürgermeister