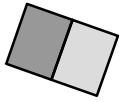
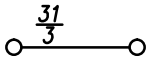



III. Darstellungen ohne Normcharakter



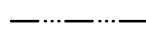
Vorhandene Gebäude



Vorhandene Flurstücksgrenzen/Flurstücksbezeichnung




In Aussicht genommene Grundstücksgrenzen



Flurgrenze



Vorhandene Böschungen



Sichtdreieck



Mülltonnenstandplatz



Grundstücksnummerierung



Sonstige vorhandene Bäume

Gemeinde Grabau
Bebauungsplan Nr. 5



stolzenberg@planlabor.de

Zeichenerklärung, Teil 2