



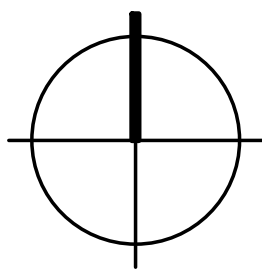


### Zeichenerklärung

- 
Wohnbaufläche
- 
Gemeinbedarfsfläche
- 
Kindertagesstätte
- 
Geltungsbereich



M. 1 : 5.000

Gemeinde Grabau  
Flächennutzungsplan, 4. Änderung



[stolzenberg@planlabor.de](mailto:stolzenberg@planlabor.de)

Planzeichnung, GV 24.03.2021  
Beteiligung gem. § 4 (2) BauGB