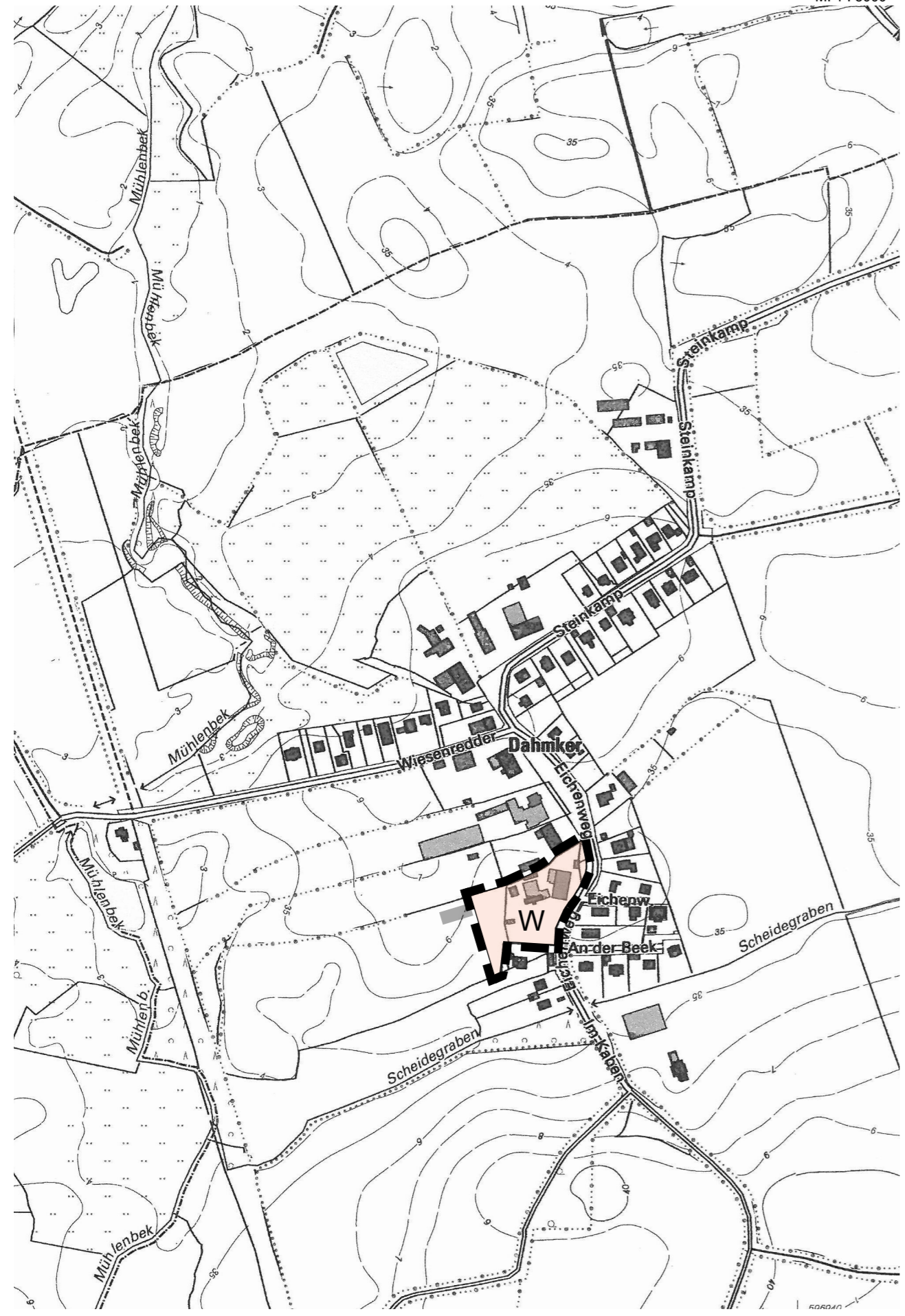


PLANZEICHNUNG




M. 1 : 5000



PLANZEICHENERKLÄRUNG



Grenze des räumlichen Geltungsbereiches



Wohnbauflächen

§ 5 Abs. 2 Nr. 1 BauGB

VERFAHRENSVERMERKE

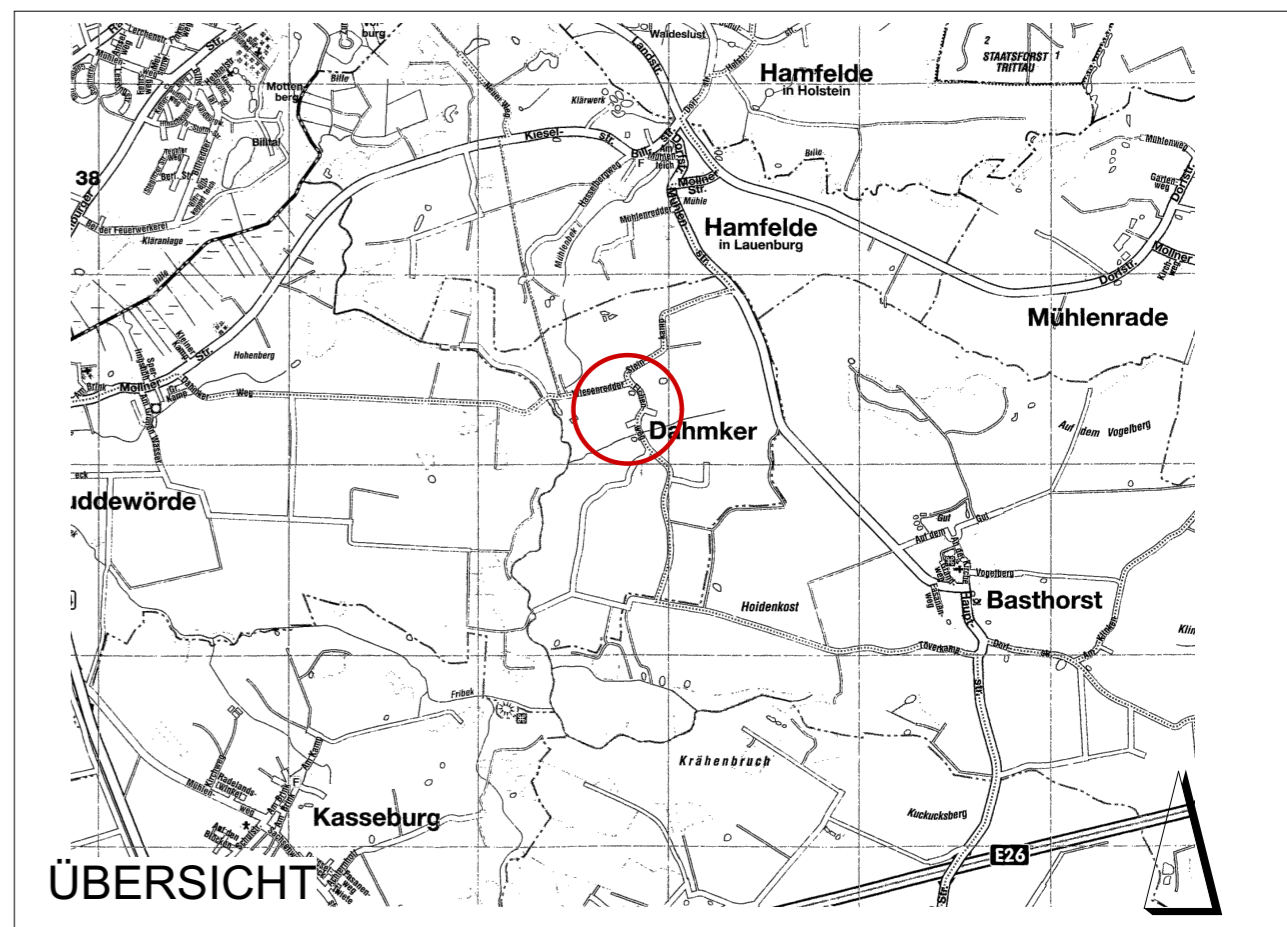
Die Gemeindevertretung hat für die 7. Änderung des Flächennutzungsplanes durch Berichtigung gem. § 13b i. V. m. § 13a Abs. 2 Nr. 2 BauGB am 12.02.2019 beschlossen.
Dahmker, den 04.04.2019

L. S.

gez. J. Husen
Bürgermeister

7. ÄNDERUNG DES FLÄCHENNUTZUNGS- PLANES DER GEMEINDE DAHMKER

GEBIET: " EICHENWEG 10-16"



ARCHITEKT+PLANER HANS-JÖRG JOHANNSEN

Bornweg 13
21521 Dassendorf



Tel. 04104-4845
E-Mail: arch.joerg.johannsen@t-online.de

7. ÄNDERUNG DES FLÄCHENNUTZUNGS- PLANES DER GEMEINDE DAHMKER

STAND: ORIGINALAUSFERTIGUNG